

Les A.A.P.P.M.A.

— LA CAUSE DE L'UN — LE MONASTÈRE

[illegible]

06-76-72-91-84
@gmail.com

« ST DIDIER ET SA REGION » ST
M. Laurent BREU
laure
laure

« MEGECOSTE »
M. Philippe PORT

« LA HA
M. Pascal CORN
pascal

« LES AMIS DES DEUX EAUX »
M. Lucien GIRAUD
giraud

06-40-45-11
gmail.com

ANNAISE » CRAPONNE SUR ARZON
06-49-21-10-65
lfr

ORD » DUNIERES
06-37-34-37-26
com

DES » GOUDET
06-80-68-70-30
deslapescheau@telefon.fr

ADOISE » LANGEAC
» 06-20-92-93-93
nfr

ADOISE » LEMDES SUR ALLAGNON*
» 47-49-07-92

A

M. Jean-Claude PUVIER
reprosa.fr

» LE PONT DE CHAGRON » SOL
M. Lionel MATTEI
lomat.net

M. Georges BARRI
benoitlasso-pourqui

» LA RIBREYROUZE » VILLE
M. Alain PIRIAU
alainpiriau.com

» LA TRUITE (URZON » V
M. Nicolas ROUR
nicolasrour.com

AAP
M. Robert CLEMENCO
clemenco.com

* A l'origine des AADP (Association Amicale des Amateurs de la Dordogne)

© 2006 The Authors
Journal compilation © 2006 Blackwell Publishing Ltd

Parcours Labelisé
Projet d'initiative interdépartementale (CHWESTJOURNE)
Parcours "Passi
1ère C
Gestion patrimoniale
Aucun déversement
Toutes techniques
LIEUX
AAPPMA

Pont de Chadrone	Chadrone/Goud
Polignac	Le Puy
St Didier en Velay	St Didier en Ve

Parcours "Pêche F

- Déversaires Truites Arc en Ciel 18
- 3 Truites/Jour/Pêcheur
- Toutes techniques

LIEUX	AAPPMA
Vaubertet	She Sigolène
Le Puy/Laguglihe	Le Puy
Versilhac	Ysaingoude
Vorey/Arzon	Vorey/Arzon
Lavaudieu	Brioude 5 Paulhag
Tence	Tence

Parcours "Trophée

- Grosses Truites Arc en Ciel 2ème
- 3 Truites/Jour/Pêcheur
- Fenêtre de capture 25cm-35cm

LIEUX	AAPPMA
Coubon	Le Pay-Pont de Ch
Vorey/Arzon	Vorey sur Arzon

Le Lac du Bouchet

Reciprocité + Supplément(s)

A composite image. The left half shows a calm lake at dusk or dawn, with a forested shoreline and a small bridge in the distance. The right half is a close-up of a fish, likely a trout or salmon, with its mouth open, showing its teeth and pinkish interior.

PÊCHE OBLIGATOIRE 2026 :

Jeune Haute-Loue / Interféderale /
Jeune / Journalière / Hédemadaire /
12 ans / Mineure - 18 ans

+

Suppléments SAISONS

	"CLASSIQUE"	"SPÉCIFIQUE"
1^{er} septembre 2026	10 Mars au 1^{er} Septembre 2026	10 Septembre au 31 Mars 2027
Conditions d'accès		
Supplément Journalier "Classique" : 1,6 €	Supplément Journalier "Classique" : 1,6 €	Supplément Journalier "Classique" : 1,6 €
Supplément Saison "Classique" : 10 €	Supplément Saison "Classique" : 10 €	Supplément Saison "Classique" : 10 €
Quotas Journaliers sur les Salmondes		
1 jour	3 Salmondes (ou dont le poids va de 400gr)	1 Salmonde
Tailles du capture des Salmondes		
CRISTIVORE	CRISTIVORE	OMBLE
		
Taille Minimale : 40 cm	Taille Minimale : 40 cm	Taille Minimale : 40 cm

Modes de pêche autorisés		
Pratiquée	1 seule canne autorisée	1 seule canne

[illegible]A person wearing a blue long-sleeved shirt and dark pants is standing in a shallow pond, holding a fishing rod. The pond is surrounded by tall, green grass and reeds. The water is calm, reflecting the surrounding greenery.

DERATION DE PÊCHE ET DE PROTECTION

Parcours Labélisé

Parcours "Passi

1ère C

	<p>Aucun déversement Toutes techniques</p>	
	<p>LIEUX</p>	<p>AAPPMA</p>
	<p>Pont de Chadron Polignac St Didier en Velay</p>	<p>Chadron/Goudon Le Puy St Didier en Velay</p>
	<p>Parcours "Pêche France"</p>	
	<p>» Déversements Truites Arc en Ciel » 3 Truites/Jour/Pêcheur</p>	
	<p>Toutes techniques</p>	
	<p>LIEUX</p>	<p>AAPPMA</p>
	<p>Vaubert Le Puy/Aiguille Versilhac Vercor/Aron Lavedieu Tence</p>	<p>St Sigolène Le Puy Ysaingues Vercor/Aron Broue/5 Pailhag Tence</p>

Parcours N°1

3 Truites / Jour / Bâcheur

Fenêtre de capture 25cm-35cm

LIEUX	AAPPMA
Coubon Vorey/Arzon	Le Puy-Pont de Ch Vorey sur Arzon

Le Lac du Bouchet




PÊCHE OBLIGATOIRE 2026 :

jeune Haute-Loire / Interfédérale /
jeune / Journalière / Hebdomadaire /
12 ans / Mineure - 18 ans




+

Suppléments SAISONS

* S *	* CLASSIQUE *	* SP *
du 1 ^{er} septembre 2026	Du 14 Mars au 10 Septembre 2026	Du 19 septembre au 31 octobre 2026
Conditions d'accès		

Supplément Saison "Classique" : 0 €	Supplément Saison "Classique" : 0 €
Supplément Saison "Classique" : 10 €	Supplément Saison "Classique" : 10 €

Quotas journaliers sur les Salmonidés

Jour	3 Salomonides/jour (don't s'au de plus de 40cm)	1 Salmon
	Tailles de capture des Salomonides	
CIEL	CRISTIVOIMER	OMBLE
		
	Taille Minimale : 40 cm	Taille Mini
Modes de pêche autorisés		
pêché à la main	1 seule canne autorisée Toutes techniques I correaes simples sans ardoirs	1 seule canne Mouche ou leger Noyaux simples
Restrictions et interdictions		
Pêche au plomb, aux appâts, aux nasses	Pêche au tréfile, lances ou plongeons sont interdites Amovant toléré du 0/05 à 0/100 exclusivement pour la pêche des cyprinoides	Pêche au saumon, aux poulaines ou autres poissons est autorisé

שולחן

SCHE

HAUTE - LOIRE

REGLEMENTATION GENERALE DE LA PEC

DERATION DE PÊCHE ET DE PROTECTION

Réseau hydrographique de la Haute Loire - Plans d'eau - Parcours de Pêche



L'Agence de l'eau Loire-Bretagne
accompagne les fédérations départementales de pêche
pour protéger l'eau et les milieux aquatiques.

agence.eau-loire-bretagne.fr
7 avenue Buisson 42100
42000 CHATELAIN 0477 21 11 11
02 30 51 70 70 - contact@eau-loire-bretagne.fr



Plans d'eau en réciprocité totale avec la Carte de Pêche Haute-Loire

- 1 Barrage de Lavalette
- 2 Etang des Vigeries à Vezexoux
- 3 Etangs de Bas-en-Basset
- 4 Etang Robert à Brioude
- 5 Etang Chevalier à Fontannes
- 6 Etangs des Gravières à Chanteuges
- 7 Etang du Grand Pré à Charbonnier les Mines
- 8 Etang Roger Janisset à Monistrol-sur-Loire
- 9 Etang La Garnassoune à Salzuit
- 10 Etang de Berbezit à Berbezit
- 11 Bassin du Pont à Pont-Salomon
- 12 Gravière(s) de Reihlac
- 13 Etang de Chazelle à St André Chalencon
- 14 Plan d'eau de Saint-Didier à Saint-Didier-en-Velay
- 15 Plans d'eau Aimé Devoit et Lefebvre (partiellement) à Sainte-Florine
- 16 Plan d'eau de l'Île à Vézexoux
- 17 Plans d'eau du Chambon et de Collandre à Solignac-sur-Loire
- 18 Plan d'eau de Riotord à Riotord
- 19 Plan d'eau du Pechay à Costaros
- 20 Plan d'eau de St Paul de Tartas
- 21 Plan d'eau de St Paulien
- 22 Barrage de Saint Préjet
- 23 Etang du Villard
- 29 Etang du Château de Maubourg
- 30 Etang de Champagnac le Vieux
- 31 Etang du Pont à Auzon

Plans d'eau en réciprocité totale avec la Carte de Pêche Haute-Loire et un supplément

- 24 Plan d'eau du Breuil à la Chaise-Dieu
- 25 Plan d'eau de Céaux d'Allègre à Céaux d'Allègre
- 26 Plan d'eau de Bathelane à Tence
- 27 Plan d'eau de Lachamp à Saugues
- 28 Le Lac du Bouchet

Pêchez ces conseils
sans modération !!

**Vous pratiquez la pêche ? Votre canne à pêche
est en fibre de carbone ou vous utilisez une
ligne de grande longueur ? Ces conseils vous
concernent :**

- Évitez de pêcher près des lignes électriques.
- Tenez votre canne en position horizontale
lorsque vous passez sous une ligne électrique.
- Soyez vigilants aux panneaux d'informations
indiquant les zones à risque.
- Renseignez-vous auprès de votre fédération
de pêche.



La Région
Auvergne-Rhône-Alpes



1ère Catégorie piscicole

2ème Catégorie piscicole

Secteur Carpe de Nuit



FÉDÉRATION DÉPARTEMENTALE
PÊCHE

⚠ Pour mémoire,
il est interdit au
pêcheur de remettre à
l'eau les spécimens
des espèces exotiques
envahissantes
suivantes :

- Pseudorasbora
- Ecrevisse américaine
- Ecrevisse de Californie, Ecrevisse signal
- Perche soleil
- Poisson-Chat

Parcours "Sans Tuer"

Parcours "Passion"

RIVIÈRES	LIEUX	AAPPMA
La Loire La Borne La Semène	Pont de Chardon Polignac St Didier en Velay	Chardon/Goudet St Didier en Velay

Parcours "Pêche Facile"

RIVIÈRES	LIEUX	AAPPMA
La Loire La Borne L'Ance L'Arzon La Semène La Lignon	Chardon La Puy Vézexoux Vézexoux Vézexoux Tence	St Sigolène La Puy Vézexoux Vézexoux Brode & Paulhaguet Tence



Parcours "Trophée"
Grosses Truites Arc en Ciel
3 Truites/Jour/Pêcheur
Fenêtre de capture 25cm-35cm

RIVIÈRES	LIEUX	AAPPMA
La Loire La Loire	Coubron Vorey/Arzon	Vorey sur Arzon